





Plan de Prévention des Risques naturels prévisibles
 Carte des Aléas


Commune de Sillingy

Légende

Degré d'aléa	Nature d'aléa
 Zone d'aléa fort (degré 3)	P : Chute de pierres
 Zone d'aléa moyen (degré 2)	T : Torrentiel
 Zone d'aléa faible (degré 1)	I : Inondation
 Zone d'aléa négligeable	H : Terrains hydromorphes
	Remontée de nappe
	R : Ruissellement et/ou Ravinement
	G : Glissement de terrain
	 Limite communale

Identification des zones

185H2T1 ← Numéro de zone et caractère de l'aléa

 Office National des Forêts
 Service de Restauration des Terrains en Montagne
 6 Avenue de France
 74000 ANNECY
 Tél : 04.50.23.83.94

Echelle : 1/10000
 IGN Top 25 de 2004
 Octobre 2014

