





	N°			Hameau	Voie d'embranchement		Envoyé en préfecture le 15/11/2022	Longueur
VC	69	CHEMIN	DES	ANDOLLY	ARZY	RD 17	Reçu en préfecture le 15/11/2022	
VC	6	ROUTE	D'	ARZY	ARZY	RD 17	Publié le	
VC	400	ROND POINT	DES	BAINS	BROMINES	Carrefour RD 908b /VC 32 /VC 34 /VC 40	ID : 074-217402726-20221107-DEL_2022_107-DE	250 m.
VC	57	CHEMIN	DU	BATTOIR	LUGY	VC 48		345 ml.
VC	34	ROUTE	DES	BAUCHES	BROMINES	RD 1508		100 ml.
VC	82	ROUTE	DE	BELLEGARDE	"LE GENEVA"	RD 1508 (giratoire "de chez Poncet")		390 ml.
VC	77	ROUTE	DE LA	BLACHE	CHAUMONTET	VC 5		300 ml
VC	3	ROUTE	DES	BOIS BRULES	QUINCY / LUGY	RD 3		205 ml.
VC	61	ROUTE	DU	BOIS DE LUET	QUINCY	RD 3		1.440 ml.
VC	10	ROUTE	DE	BORNACHON	SUBLESSY	VC 1		545 ml.
VC	39	IMPASSE	DU	BOSQUET	CHAUMONTET	VC 25		710 ml.
VC	78	CHEMIN	DE LA	BOURDAINE	CHAUMONTET	VC 77		180 ml.
VC	32	ROUTE	DE	BROMINES	BROMINES	VC 400		110 ml.
VC	54	ROUTE	DU	CANAL	BROMINES	VC 40		265 ml
VC	71	PASSAGE	DU	CANAL	BROMINES	VC 54		225 ml.
VC	89	RUE	DU	CENTRE DE LA COMBE	LA COMBE	VC 14		65 ml.
VC	29	ROUTE	DES	CHAMPS	CHAUMONTET	VC 25		RD 17
VC	38	CHEMIN	DE LA	CHAPELLE	ARZY	RD 17		60 ml.
VC	16	ROUTE	DE	CHENAVY	CHEF-LIEU	VC 403		RD 17
VC	67	ROUTE	DES	CHENETS	CHEF-LIEU	VC 44		VC 36
VC	23	ROUTE	DE	CHEZ DUNAND	LA COMBE	RD 17		VC 38
VC	17	ROUTE	DE	CHEZ PAPET	LA COMBE	VC 1		CR 38
VC	47	IMPASSE	DU	CIMETIERE	CHEF-LIEU	VC 46		VC 9
VC	36	ROUTE	DE	CLAIR MATIN	CHAUMONTET	RD 1508		CR 9
								215 ml.
								270 ml.
								RD 17
								VC 9
								195 ml.
								VC 25
								240 ml.

	N°			Hameau	Voie d'embranchement		Longueur
VC	200	PLACE		CLAUDIUS LUISET	CHEF-LIEU	RD 17	VC
VC	63	CHEMIN	DES	CLAVES	SUBLESSY	VC 1	BALME DE SILLINGY
VC	70	PASSAGE	DES	CLAVES	SUBLESSY	VC 63	-
VC	25	ROUTE	DES	COMBES	CHAUMONTET	VC 68	VC 5
VC	68	PASSAGE	DES	COMBES	CHAUMONTET	RD 908b (vers Bromines)	RD 908b (Chaumontet)
VC	401	ROND POINT	DE LA	CONTAMINE	CHEF-LIEU	Carrefour RD 3 // RD 17 // VC 9	
VC	11	ROUTE	DE LA	CORBETTE	PETITE BALME	RD 1508	CR 11
VC	86	CHEMIN	DU	COUET	LA COMBE	VC 7	CR 8
VC	406	ROND POINT	DU	CRET DE BOURZY	CHEF-LIEU	Carrefour VC 9 //VC 16	
VC	62	ROUTE	DES	CRETS	ARZY	VC 201	CR 62
VC	52	IMPASSE	DE LA	CROIX	CHEF-LIEU	VC 403	CR 52 erreur
VC	64	ROUTE	DE LA	CROIX BLANCHE	CHEF-LIEU	RD 17	RD 1508
VC	43	ROUTE	DES	CROTTES	BROMINES	VC 4	EPAGNY
VC	403	ROND POINT	DE LA	CRUSE	CHEF-LIEU	Carrefour RD 17 // VC 16// VC 52	
VC	35	ROUTE	DES	ECOLES	CHEF-LIEU	RD 3	VC 304
VC	304	PARKING	DES	ECOLES	CHEF-LIEU	VC 35	-
VC	405	ROND POINT	DES	ECOLES	CHEF-LIEU	VC 35	-
VC	13	PASSAGE	DE L'	EGLISE	CHEF-LIEU	RD 17 (vers THUSY)	RD 17 (vers SILLINGY)
VC	303	PARKING	DE L'	EGLISE	LA COMBE	VC 89	-
VC	85	ALLEE	DES	EPERONS	PETITE BALME	VC 84	CR 11
VC	8	CHEMIN	DE LA	FERME	QUINCY	RD 3 (vers VAULX)	RD 3 (vers SILLINGY)
VC	4	ROUTE	DE	FERRIERES	BROMINES	RD 908b	EPAGNY
VC	50	PASSAGE	DE	FERRIERES	BROMINES	VC 4	-
VC	55	PASSAGE	DE LA	FONTAINE	SEYSOLAZ	VC 18	VC 65


Envoyé en préfecture le 15/11/2022
Reçu en préfecture le 15/11/2022
Publié le 
ID : 074-217402726-20221107-DEL_2022_107-DE

	N°			Hameau	Voie d'embranchement		Envoyé en préfecture le 15/11/2022	Longueur
VC	300	PARKING	DU	FOURNIL	CHEF-LIEU	RD 17	-	Reçu en préfecture le 15/11/2022
VC	26	CHEMIN	DE LA	GENETTE	LA COMBE	RD 17	CR 26	Publié le  ID : 074-217402726-20221107-DEL_2022_107-DE
VC	76	IMPASSE	DU	GENEVA	PETITE-BALME	VC 5	RD 1508	620 ml.
VC	56	CHEMIN	DES	GRANGES	LA COMBE	VC 17	CR 56	60 ml.
VC	49	ROUTE		JOSEPH DOMENJOURD	BROMINES	VC 404	VC 54	300 ml.
VC	14	ROUTE		JUST SONJEON	LA COMBE	VC 23	VC 7	180 ml.
VC	201	PLACE	DU	LAVOIR	ARZY	Carrefour VC 6 /VC 22 /VC 60 /VC 62		65 ml.
VC	81	ROUTE	DE	LUGY	LUGY	VC 3	RD 17	50 ml.
VC	84	RUE	DES	LYS DU MARAIS	PETITE BALME	route de la Petite Balme	CR du Geneva	250 ml
VC	21	ROUTE	DES	MALLADIERES	CHEF-LIEU	RD 3	RD 1508	450 ml.
VC	41	IMPASSE	DES	MARAIS	PETITE-BALME	VC 5	-	145 ml.
VC	72	ROUTE	DES	MARAIS DE CULAS	SEYSOLAZ	RD 17	VC 2	640 ml.
VC	12	IMPASSE	DES	MARAIS DE DOUET	CHEF-LIEU	RD 17	VC 44	105 ml.
VC	60	ROUTE	DES	MOLLASSIERES	ARZY	VC 201	CR 60	70 ml.
VC	65	CHEMIN	DE LA	MONTAGNE D'AGE	SEYSOLAZ	VC 2	CR 65	380 ml.
VC	20	CHEMIN	DE	MONTAGNY	BROMINES	VC 4	-	220 ml.
VC	9	ROUTE	DE	NONGLARD	CHEF-LIEU	VC 401	NONGLARD	1.230 ml.
VC	66	CHEMIN	DU	NOYER	BROMINES	VC 4	-	255 ml.
VC	19	CHEMIN	DE LA	PAVIA	QUINCY	RD 3	-	120 ml.
VC	33	ROUTE	DES	PERDRIX	BROMINES	VC 404	VC 34	205 ml.
VC	404	ROND POINT	DES	PERDRIX	BROMINES	Carrefour VC 32 / VC 33/ VC 49		155 ml.
VC	73	ROUTE	DES	PERRIERES	SEYSOLAZ	VC 2	VC 72	85 ml.
VC	5	ROUTE	DE LA	PETITE BALME	PETITE-BALME	RD 1508 (vers Balme de Sillingy)	RD 1508 (vers ANNECY)	1.535 ml.
VC	7	ROUTE	DE LA	PIERREUSE	LA COMBE	RD 17	BALME DE SILLINGY	715 ml,

	N°			Hameau	Voie d'embranchement		Envoiyé en préfecture le 15/11/2022	Longueur
VC	30	ROUTE	DE LA	POMMERAIE	BROMINES	RD 908b	VC 66	135 ml.
VC	31	PASSAGE	DE LA	POMMERAIE	BROMINES	VC 30	VC 66	135 ml.
VC	306	Parking Relais		PONT DU TRESOR	CHEF-LIEU	RD 3B	RD 3B	-
VC	51	IMPASSE	DE LA	POSTE	CHEF-LIEU	RD 3	RD 17	95 ml.
VC	305	PARKING	DE LA	POSTE	CHEF-LIEU	VC 51	-	-
VC	53	IMPASSE	DE LA	PRAIRIE	BROMINES	VC 54	-	145 ml.
VC	40	ROUTE	DES	PRES ROLLIER	BROMINES	VC 400	VC 54	365 ml.
VC	74	ROUTE	DU	PUITS DE L'HOMME	SEYSOLAZ	VC 72	-	60 ml.
VC	37	ROUTE	DU	RELAIS	SUBLESSY	VC 10	CR 37	265 ml
VC	83	PASSAGE	DU	RELAIS	CHAUMONTET	VC 2	VC 5	164 ml.
VC	48	ROUTE	DE	ROSSET	LUGY	RD 17 (vers SILLINGY)	RD 17 (vers THUSY)	290 ml
VC	75	PASSAGE	DES	ROUX	BROMINES	VC 4	-	55 ml.
VC	59	CHEMIN	DE	SAINT MARTIN	PETITE-BALME	VC 5	CR 59	90 ml.
VC	80	PASSAGE	DES	SERRES	CHAUMONTET	RD 1508	VC 25	35 ml.
VC	302	PARKING	DES	SERRES	CHAUMONTET	VC 25	VC 68	-
VC	2	ROUTE	DE	SEYSOLAZ	SEYSOLAZ	RD 1508	VC 65	720 ml.
VC	18	ROUTE	DE	SOUS LA VILLE	SEYSOLAZ	VC 2	CR 18	480 ml.
VC	27	ROUTE	DE	SOUS LES BOIS	SEYSOLAZ	VC 2	NONGLARD	1.250 ml.
VC	45	IMPASSE	DE	SOUS MANDALLAZ	CHAUMONTET	VC 25	-	145 ml.
VC	44	ROUTE	DU	STADE	CHEF-LIEU	RD 3	VC 12	965 ml.
VC	1	ROUTE	DE	SUBLESSY	LA COMBE	RD 17	BALME DE SILLINGY	805 ml.
VC	87	CHEMIN	DES	TEPPES	BROMINES	VC 4		135 ml.
VC	88	CHEMIN	DE	VERVENY	LA COMBE	RD 17	CR 6	100 ml.
VC	46	ROUTE	DES	VERGERS	CHEF-LIEU	VC 13	-	190 ml.

	N°				Hameau	Voie d'embranchement		Envoyé en préfecture le 15/11/2022	Longueur
VC	301	PARKING	DES	VERGERS	CHEF-LIEU	VC 46 / VC 13	VC 46	Reçu en préfecture le 15/11/2022	
								Publié le	
								ID : 074-217402726-20221107-DEL_2022_107-DE	

	N°			Hameau	Voie d'embranchement		Longueur	
VC	58	CHEMIN		VERS LE MONT	LA COMBE	RD 17	CR 58	
VC	15	CHEMIN	DE LA	VI DE L'ANE	CHEF-LIEU	RD 17	CR 15	
VC	28	ROUTE	DES	VIGNES	BROMINES	RD 908b	EPAGNY	500 ml.
VC	24	ROUTE	DE	VIVELLE	PETITE-BALME	VC 67 erreur	LA BALME DE SILLINGY	840 ml.
VC	22	ROUTE	DES	VOUARGUES	ARZY	VC 201	CR 22	145 ml.
VC	79			VY DE LA COMBE	LA COMBE	VC 1	RD 17	36 ml.
		VOIE VERTE			CHAUMONTET/BROMINES	VC 68	EPAGNY	1400 ml.
		VOIE VERTE			CHEF-LIEU (face fruitière)	VC 401	VC 72	730 ml.
VC	42	PISTE CYCLABLE			CHEF-LIEU (côté stade)	VC 35	VC 44	305 ml.

Envoyé en préfecture le 15/11/2022
Reçu en préfecture le 15/11/2022
Publié le 
ID : 074-217402726-20221107-DEL_2022_107-DE